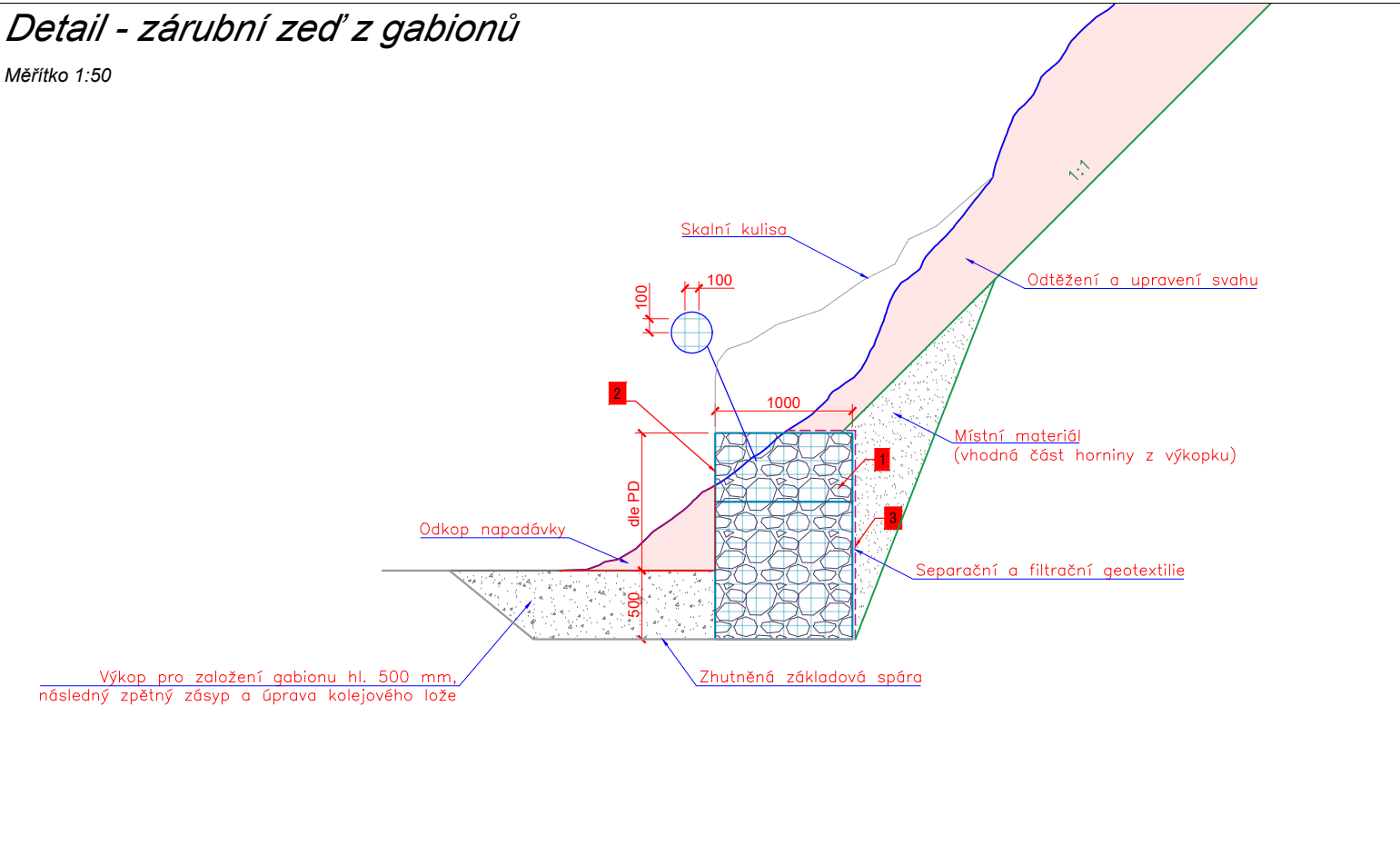


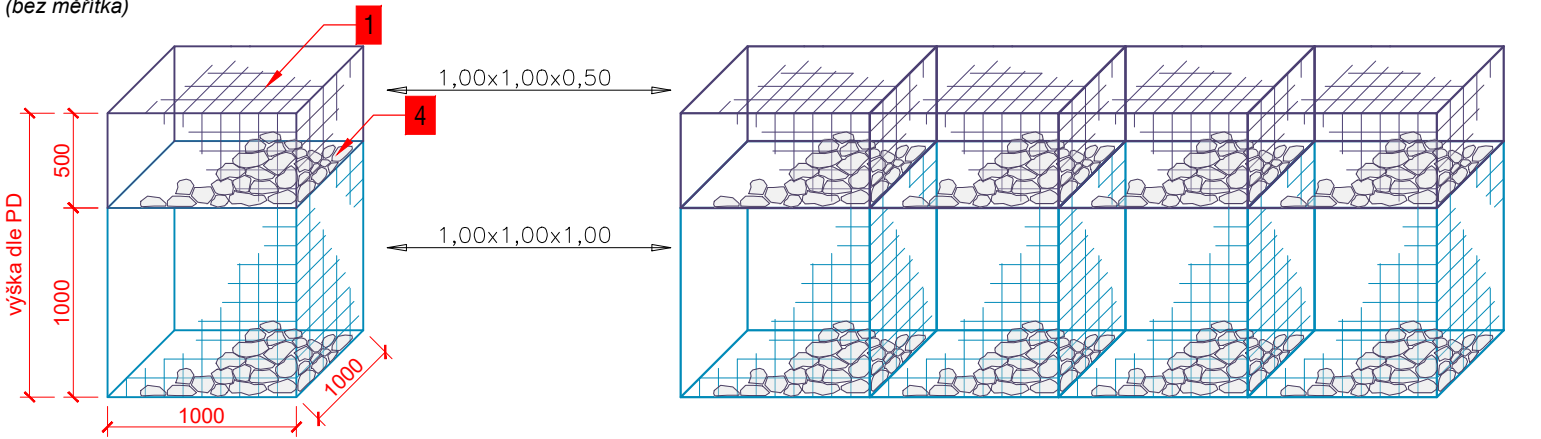
Detail - zárubní zeď z gabionů

Měřítko 1:50



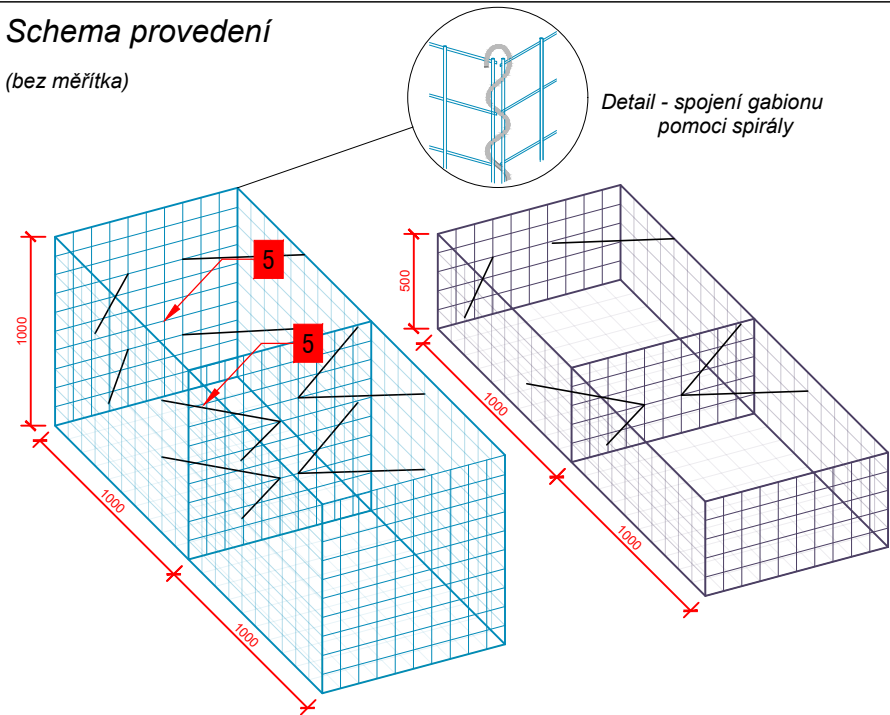
Typické rozměry konstrukčních prvků (konkrétní výšku určuje PD v technické zprávě)

(bez měřítka)



Schema provedení

(bez měřítka)



Legenda:


- 1 Pohledová plocha z gabionů, vyskládaná ručně v mocnosti min. 250 mm od líc
- 2 Svařované sítě s oky 100 x 100 mm, drát  $\phi$  min 4,5 mm, povrchová úprava (Zn + Al)
- 3 Separační a filtrační geotextilie 200 g/m<sup>2</sup>
- 4 Výplňový kámen odolný vůči povětrnostním vlivům, neštěpivý, bez obsahu síry, nerozpustný a dostatečně pevný (vyhovující kritériům předpisu S4)
- 5 Distanční spona (konkrétní detaily dle TP distributora materiálu)

Ministerstvo dopravy  
Státní fond dopravní  
infrastruktury




Razítko oprávněné osoby:

Orientační schéma:



Podpis: Datum:

Revize:	Datum:	Popis:	Kontroloval:
000	01.02.2022	Definitivní odevzdání dokumentace	Mgr. Petr Olišar

Stavebník/Investor:	<b>Správa železnic, státní organizace</b>	
Adresa:	Dlážděná 1003/7, 110 00 Praha 1	
Zástupce investora:	Stavební správa západ	
Adresa:	Sokolovská 1995/278, 190 00 Praha 9	

Zhotovitel stavby:	<b>SG Geotechnika a.s.</b>		
Adresa:	Geologická 988/4, 152 00 Praha 5 - Hlubočepy		
Kontakt:	T: +420 601 142 993 E: info@geotechnika.cz		
Zhotovitel objektu:	<b>SG Geotechnika a.s.</b>		
Adresa:	Geologická 988/4, 152 00 Praha 5 - Hlubočepy		
Kontakt:	T: +420 601 142 993 E: info@geotechnika.cz		
Hlavní projektant (HIP):	Specialista:	Odpovědný projektant:	Zpracovatel:
Ing. Milan Novák	Mgr. Petr Olišar	Mgr. Petr Olišar	Ing. Silvia Solárová

Název stavby/akce:	<b>Zvýšení stability skalních masivů na trati Chotětov - Mladá Boleslav a Mladá Boleslav město</b>		Označení (S-kód): S631600199
Název části:	Železniční spodek, skalní svahy		Označení zhotovitele: 19.0014.262Z25
Název objektu / dílčí části:	<b>Sanace skalního zářezu v km 65,400 - 65,575</b>		Označení části: <b>D.2.1.1</b>
Název přílohy:	<b>Výkres detailů</b>		Označení objektu/komplexu: <b>SO 10-11-13</b>
Název dílčí části přílohy:	Zárubní zeď z gabionů (do 2 m)		Číslo přílohy: <b>2. 244</b>
Kraj:	Katastrální území:	TUDU:	Paré:
Středočeský	Jizerní Vtelno [661457 ]	0901	
Stupeň dokumentace:	Datum zpracování:	Formáty:	Měřítko:
DSP	01.02.2022	2 x A4	M 1 : 50
S-kód: S 6 3 1 6 0 0 1 9 9 - D S P X - D 2 1 0 1 - S O 1 0 1 1 3 - X X - 2 - 2 4 4 - 0 0 0			
Stupeň dokumentace: Část: Objekt: Podobjekt: Příloha: Revize:			